АДМИНИСТРАЦИЯ ШЕВЧЕНКОВСКОГО СЕЛЬСКОГО ПОСЕЛЕНИЯ КРЫЛОВСКОГО РАЙОНА

ПОСТАНОВЛЕНИЕ

от 25.09. 2017 № 37

село Шевченковское

Об утверждении Порядка инвентаризации дворовых и общественных территорий, уровня их благоустройства и земельных участков, предоставленных для их размещения

В соответствии с Федеральным законом от 6 октября 2003 года № 131-ФЗ «Об общих принципах организации местного самоуправления в Российской Федерации» в рамках реализации приоритетного проекта «Формирование комфортной городской среды», п о с т а н о в л я е т:

1. Утвердить Порядок инвентаризации дворовых и общественных территорий, уровня их благоустройства индивидуальных жилых домов и земельных участков, предоставленных для их размещения (прилагается).

2. Специалисту 1-ой категории администрации (Коноваловой) разместить на официальном сайте администрации Шевченковского сельского поселения Крыловского района в сети «Интернет» в срок, установленный для официального опубликования муниципальных правовых актов, иной официальном информации.

3. Контроль за выполнением настоящего оставляю за собой.

4. Постановление вступает в силу со дня его официального опубликования.

Глава Шевченковского сельского поселения
Крыловского района С.А. Василяка

ПРИЛОЖЕНИЕ
к постановлению администрации
Шевченковского сельского поселения
Крыловского района
от 25.09.2017 № 87

ПОРЯДОК
инвентаризации дворовых и общественных территорий, уровня их благоустройства и земельных участков, предоставленных для их размещения

1. Общие положения

1.1. Настоящий Порядок инвентаризации дворовых и общественных территорий, уровня их благоустройства и земельных участков, предоставленных для их размещения (далее - Порядок) разработан в соответствии с постановлением Правительства Российской Федерации от 10 февраля 2017 года№ 169 «Об утверждении Правил предоставления и распределения субсидий из федерального бюджета бюджетам субъектов Российской Федерации на поддержку государственных программ субъектов Российской Федерации и муниципальных программ формирования современной городской среды» и регламентирует процедуру проведения инвентаризации дворовой территории, общественной территории, уровня их благоустройства и земельных участков, предоставленных для их размещения.

1.2. Основными целями инвентаризации являются оценка текущего состояния дворовых и общественных территорий, уровня их благоустройства и земельных участков, предоставленных для их размещения в муниципальных образованиях Краснодарского края (далее - объекты инвентаризации) для включения администрацией Шевченковского сельского поселения Крыловского района в муниципальную программу «Формирование современной городской среды на 2018 - 2022 годы», всех нуждающихся в благоустройстве территорий.

2. Порядок проведения инвентаризации

2.1. Инвентаризация проводится в соответствии с графиком, утверждаемым администрацией Шевченковского сельского поселения Крыловского района (далее – график).

2.2. График не позднее 5 рабочих дней с момента утверждения размещается на официальном сайте администрации Шевченковского сельского поселения Крыловского района в сети «Интернет».

2.3. Инвентаризация осуществляется комиссией, созданной администрацией Шевченковского сельского поселения Крыловского района (далее - комиссия).

Для участия в инвентаризации с учетом вида инвентаризуемого объекта приглашаются:

- представители органа местного самоуправления; представители территориального общественного самоуправления;

К работе комиссии могут привлекаться граждане, представители общественных организаций (объединений).

2.4. Инвентаризация проводится путем натурного обследования объектов инвентаризации и расположенных на них элементов благоустройства.

2.5. В ходе проведения инвентаризации осуществляется:

1) выявление фактического наличия объектов инвентаризации, их идентифицирующих характеристик (адрес, кадастровый номер, границы, площадь и др.) и сопоставления последних с учетными данными;

2) формирование единой базы данных об установленном оборудовании на объектах инвентаризации;

3) определение технического состояния объектов инвентаризации и возможности их эксплуатации;

4) проведение визуального и функционального осмотра оборудования расположенного и элементов благоустройства на объектах инвентаризации с целью оценки рабочего состояния, степени изношенности;

5) выявление наличия технической документации на объекты инвентаризации;

6) приведение учетных данных в соответствие с фактическими параметрами объектов инвентаризации;

7) выявление всех правообладателей объектов инвентаризации;

8) выявление иных показателей, отражение которых требуется в Паспорте благоустройства объекта инвентаризации.

3. Оформление результатов инвентаризации

3.1. По итогам проведения инвентаризации составляется Паспорт благоустройства объекта инвентаризации, оформляемый в зависимости от объекта инвентаризации в соответствии с приложением к Порядку с приложением фотоматериалов объекта инвентаризации.

3.2. Паспорт формируется с учетом следующих особенностей:

- не допускается пересечение границ территорий, указанных в Паспортах благоустройства объектов инвентаризации;
- не допускается установление границ территорий, указанных в Паспортах объектов инвентаризации, приводящее к образованию неучтенных объектов;
- внесение сведений в Паспорт благоустройства объекта инвентаризации осуществляется с учетом возможности использования данных сведений для наполнения Государственной информационной системы жилищно-коммунального хозяйства.

Глава Шевченковского сельского поселения
Крыловского района С.А. Василяка

ПАСПОРТ
благоустройства общественной территории по состоянию на 01.10.2017

1. Общие сведения о территории благоустройства

№ п/п	Наименование показателя	Значение показателя
1.1	Вид территории*	МБУК «Шевченковский КДЦ»
1.2	Адрес местонахождения территории	Краснодарский край, Крыловский район, село Шевченковское, улица Степная, 2Б
1.3	Кадастровый номер земельного участка (дворовой территории)	23:14:0602001:494
1.4	Здания, строения, сооружения, объекты жилищного фонда, расположенные в пределах территории	МБУК «Шевченковский КДЦ»
1.5	Общая площадь территории, кв. м	12710
1.6	Оценка уровня благоустроенности территории (благоустроенная/ не благоустроенная) **	не благоустроенная
1.7	Численность населения, имеющего удобный пешеходный доступ к основным площадкам территории, чел.***	500

- парк, сквер, центральная улица, площадь, набережная и т.д.

** - благоустроенной считается территория, обеспеченная твердым покрытием, позволяющим комфортное передвижение по основным пешеходным коммуникациям в любое время года и в любую погоду, освещением, игровым оборудованием для детей возрастом до пяти лет и набором необходимой мебели, озеленением, оборудованными площадками для сбора отходов.

*** - под удобным пешеходным доступом понимается возможность для пользователя площадки дойти до нее по оборудованному твердым покрытием и освещенному маршруту в течение не более чем пяти минут.

2. Характеристика благоустройства

№ п/п	Наименование показателя	Ед. изм.	Значение показателя	Примечание
1	2	3	4	5
2.1	Требует ремонта дорожное покрытие проезжих частей	да/нет	да	
2.2	Требует ремонта дорожное покрытие пешеходных дорожек, тротуаров	да/нет	да	
2.3	Наличие достаточного освещения территорий	да/нет	нет	
2.4	Наличие площадок (детских, спортивных, для отдыха и т.д.)		да	
	- количество	ед.	2	
	- площадь	кв. м	50	
2.5	Наличие оборудованной контейнерной площадки (выделенная)	ед.	-	
2.6	Достаточность озеленения (газонов, кустарников, деревьев, цветочного оформления)	да/нет	нет	
2.7	Наличие достаточного количества малых архитектурных форм	да/нет	нет	
2.8	Необходимо установить:			
	- игровое оборудование	ед.	1	
	- спортивное оборудование	ед.	1	
	- светильники	ед.	30	
	- скамьи	ед.	5	
	- урны	ед.	5	
2.9	Характеристика освещения:			
	- количество	ед	-	
	- достаточность	ед.	-	
2.10	Наличие приспособлений для маломобильных групп населения (опорных поручней, специального оборудования на детских и спортивных площадках; спусков, пандусов для обеспечения беспрепятственного перемещения	да/нет	нет	

Приложение:
Схема земельного участка территории с указанием ее размеров и границ, размещением объектов благоустройства на __2___л.

Дата проведения инвентаризации: с 25.09.2017 по 30.09.2017

Подписи инвентаризационной комиссии:

Председатель комиссии С.А. Василяка
Секретарь комиссии Е.П. Карпенко

Члены комиссии: А.П. Солоницкий

КП.4

КАДАСТРОВЫЙ ПАСПОРТ ЗЕМЕЛЬНОГО УЧАСТКА

"18" марта 2016 г. № 2343/12/16-346085

1	Кадастровый номер:	23:14:0602001:494	2	Лист № 4	3	Всего листов: 5

4 План (чертеж, схема) части земельного участка — Учетный номер части: 23:14:0602001:494/1

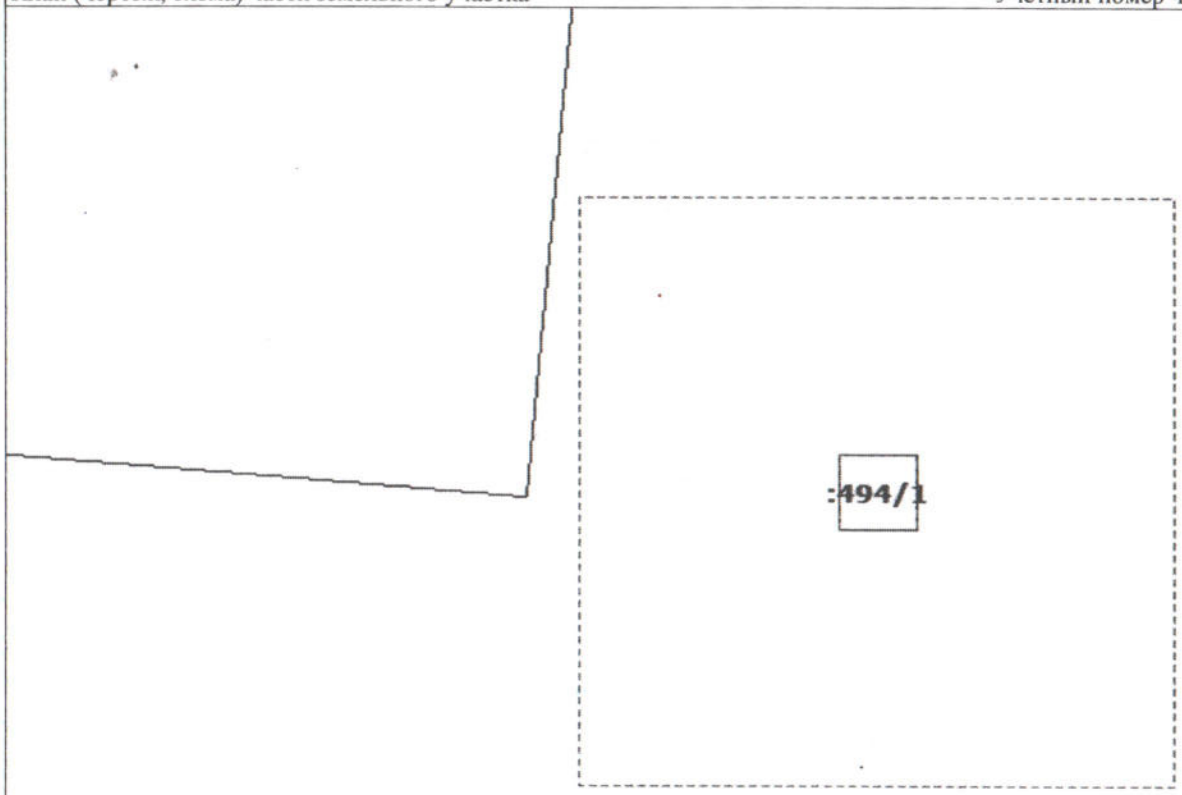

5 Масштаб 1:300

ЗАМЕСТИТЕЛЬ НАЧАЛЬНИКА ТЕРРИТОРИАЛЬНОГО ОТДЕЛА № 6

(полное наименование должности)	(подпись)	МАЙСТРОВСКАЯ Е. М. (инициалы, фамилия)

М.П.

КАДАСТРОВЫЙ ПАСПОРТ ЗЕМЕЛЬНОГО УЧАСТКА

"18" марта 2016 г. № 2343/12/16-346085

1	Кадастровый номер:	23:14:0602001:494	2	Лист № 5	3	Всего листов: 5

4 План (чертеж, схема) части земельного участка — Учетный номер части: 23:14:0602001:494/2

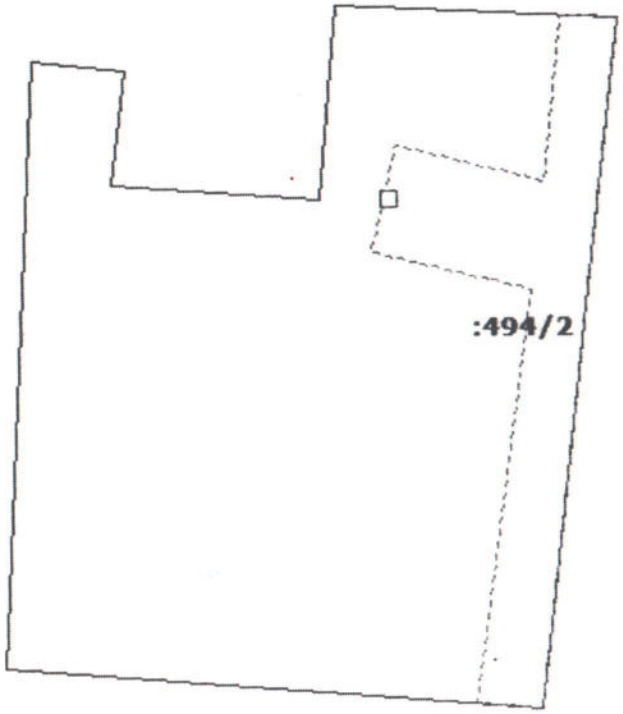

5 Масштаб 1:1500

ЗАМЕСТИТЕЛЬ НАЧАЛЬНИКА ТЕРРИТОРИАЛЬНОГО ОТДЕЛА № 6

		МАЙСТРОВСКАЯ Я.М.
(полное наименование должности)	(подпись)	(инициалы, фамилия)

М.П.

ПАСПОРТ
благоустройства общественной территории по состоянию на 01.10.2017

1. Общие сведения о территории благоустройства

№ п/п	Наименование показателя	Значение показателя
1.1	Вид территории*	парк
1.2	Адрес местонахождения территории	Краснодарский край, Крыловский район, село Шевченковское, улица Свердликова, 17А
1.3	Кадастровый номер земельного участка (дворовой территории)	–
1.4	Здания, строения, сооружения, объекты жилищного фонда, расположенные в пределах территории	Памятник воинам, погибшим в годы Великой Отечественной войны
1.5	Общая площадь территории, кв. м	2000
1.6	Оценка уровня благоустроенности территории (благоустроенная/ не благоустроенная) **	не благоустроенная
1.7	Численность населения, имеющего удобный пешеходный доступ к основным площадкам территории, чел.***	500

- парк, сквер, центральная улица, площадь, набережная и т.д.

** - благоустроенной считается территория, обеспеченная твердым покрытием, позволяющим комфортное передвижение по основным пешеходным коммуникациям в любое время года и в любую погоду, освещением, игровым оборудованием для детей возрастом до пяти лет и набором необходимой мебели, озеленением, оборудованными площадками для сбора отходов.

*** - под удобным пешеходным доступом понимается возможность для пользователя площадки дойти до нее по оборудованному твердым покрытием и освещенному маршруту в течение не более чем пяти минут.

2. Характеристика благоустройства

№ п/п	Наименование показателя	Ед. изм.	Значение показателя	Примечание
1	2	3	4	5
2.1	Требует ремонта дорожное покрытие проезжих частей	да/нет	да	
2.2	Требует ремонта дорожное покрытие пешеходных дорожек, тротуаров	да/нет	да	
2.3	Наличие достаточного освещения территорий	да/нет	нет	
2.4	Наличие площадок (детских, спортивных, для отдыха и т.д.)		да	
	- количество	ед.	1	
	- площадь	кв. м	30	
2.5	Наличие оборудованной контейнерной площадки (выделенная)	ед.	-	
2.6	Достаточность озеленения (газонов, кустарников, деревьев, цветочного оформления)	да/нет	нет	
2.7	Наличие достаточного количества малых архитектурных форм	да/нет	нет	
2.8	Необходимо установить:			
	- игровое оборудование	ед.	1	
	- спортивное оборудование	ед.	1	
	- светильники	ед.	20	
	- скамьи	ед.	10	
	- урны	ед.	10	
	Характеристика освещения:			
	- количество	ед	-	
	- достаточность	ед.	-	
2.10	Наличие приспособлений для маломобильных групп населения (опорных поручней, специального оборудования на детских и спортивных площадках; спусков, пандусов для обеспечения беспрепятственного перемещения	да/нет	нет	

Приложение:
Схема земельного участка территории с указанием ее размеров и границ, размещением объектов благоустройства на __1___л.

Дата проведения инвентаризации: с 25.09.2017 по 30.09.2017

Подписи инвентаризационной комиссии:

Председатель комиссии С.А. Василяка
Секретарь комиссии Е.П. Карпенко

Члены комиссии: А.П. Солоницкий

Чертеж земельных участков и их частей

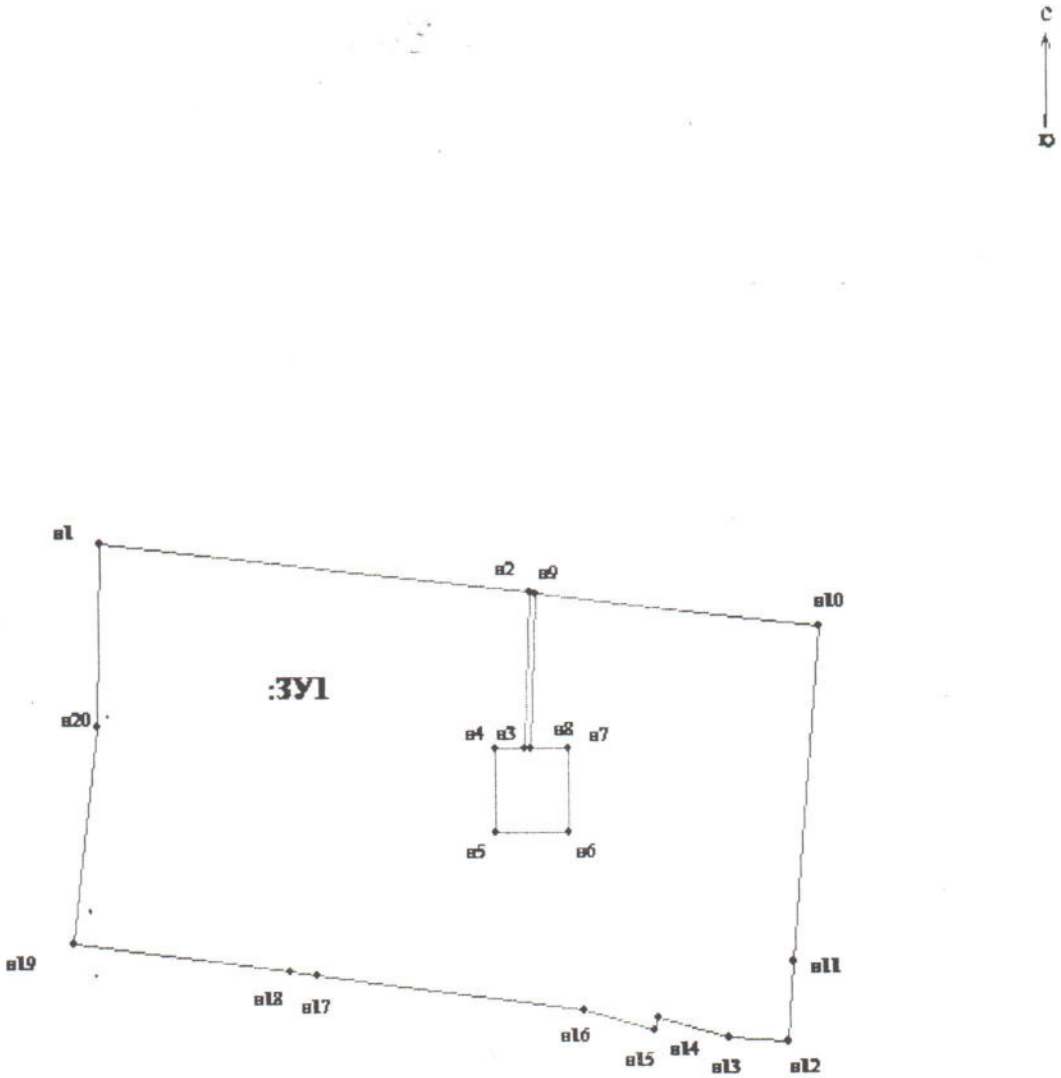

Масштаб 1:2000

Условные обозначения:

- н1 - номер вновь созданной характерной точки земельного участка
- —— образуемая граница земельного участка
- :ЗУ1 - кадастровый номер земельного участка